







Naturerlebnis Barnimer Heide/Ackersölle

-  Information
-  Hofladen
-  Gaststätte/Imbiss
-  Rastplatz
-  Bahnhof

 66 - Seen - Weg

0 600 1.200 1.800 2.400 3.000
Meter



Stand: 2014
 Datenquelle: LUGV,(GR)
 Karte: LGB, Dez. 24.3
 Geobasisdaten:
 © Geobasis-DE/LGB